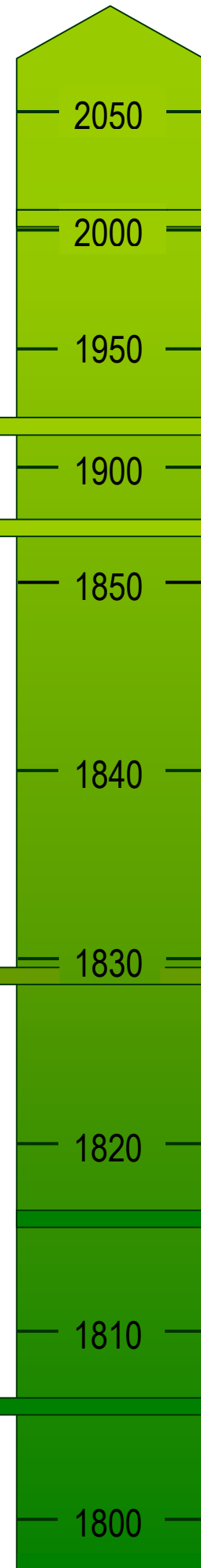
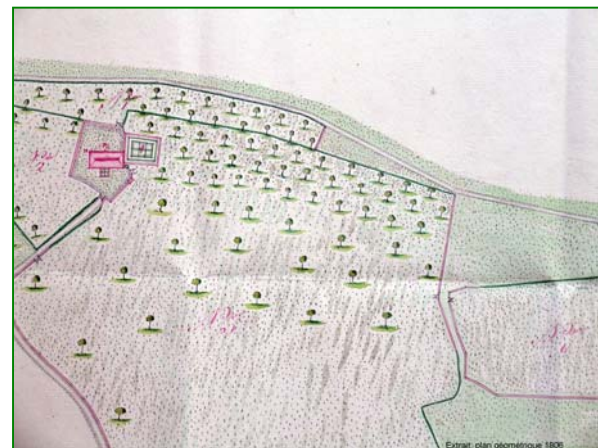
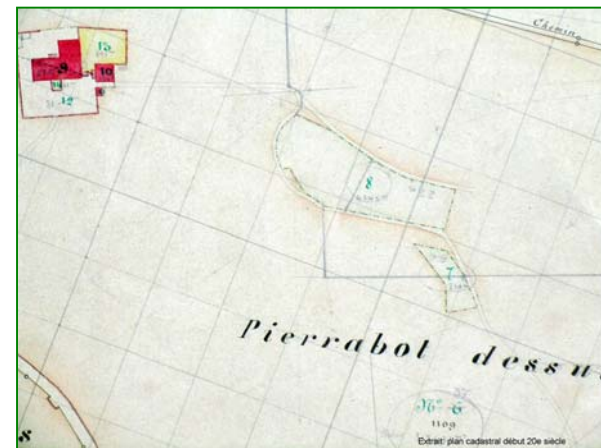
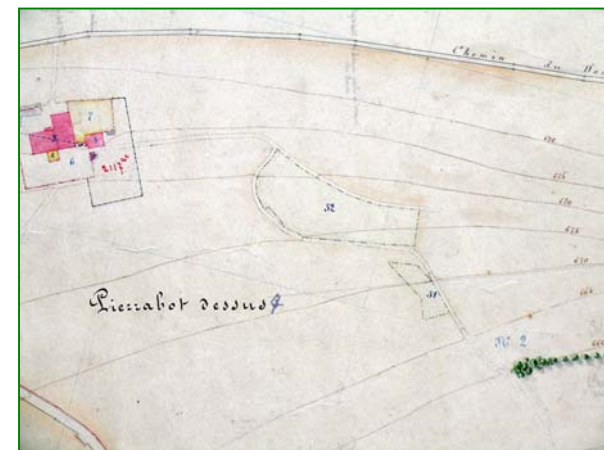


Recherche Historique, Pierre-à-Bot, zone du tilleul, mars 2005



2050
2000
2005
1950
1900

2005

Les structures en pierre se trouvent en bordure de la limite nord-ouest de cette carrière. Il n'y a pas de plan ni d'information à ce sujet. Ces structures sont peut-être liées à un mur de protection pour la carrière ou encore résultent-elles, d'un aménagement du temps où le golf se trouvait à Pierre-à-Bot.
[Source : Olivier Girardbille, Archives communales]

1950

début 20^e siècle

Un autre plan cadastral, non précisément daté mais vraisemblablement établi au début du 20^e siècle, n'indique pas non plus d'allée ni de murs autour de l'ancienne carrière.
[Source : Olivier Girardbille, Archives communales]

1873

1850

1873

Un plan cadastral de 1873 ne présente plus l'alignement d'arbres sur ledit chemin.
[Source : Olivier Girardbille, Archives communales]

1840

1830

1829

1829

Un plan des domaines de Pierre-à-Bot établi en 1829 montre que le chemin de la ferme de Pierre-à-Bot dessus en direction de la carrière était bordé au sud par 14 arbres ; le tilleul semble être le dernier de cette lignée, au léger coude que fait le chemin à cet endroit.
[Source : Olivier Girardbille, Archives communales]

« Plans des domaines de / Pierrabot / de divers terrains y attachant / le tout appartenant à la ville de / Neuchâtel / levés en juillet 1829 par Charles Renard, arpenteur juré » AVN. Y n°323 (sous forme d'atlas.)
[Source : un extrait d'un document des archives cantonales]

1820

1816 - 1837

1810

1806

1800

Ouverture d'une petite carrière :

- Une petite carrière de roc (calcaire compact) fut ouverte en 1816 à l'est de l'actuelle maison siège de la Fondation pour l'étude de l'environnement (FEE) : abandonnée vers 1837, elle fut ensuite comblée.
[Source : Olivier Girardbille, Archives communales]
- L'ouverture d'une petite carrière dans le petit bois, à une centaine de mètres à l'est du bâtiment coïncide avec sa construction. Cette carrière a exploité les bancs du Portlandien, affleurant à cet endroit, jusque vers 1837 ; elle fut ensuite comblée.
[Source : Fondation Suisse d'Education pour l'Environnement ; Brochure : Stöckli de Pierre-à-Bot]

1810

1806

Un plan géométrique de Pierrabot dessus
[Source : Olivier Girardbille, Archives communales]